



АДМИНИСТРАЦИЯ
ЧАЙКОВСКОГО ГОРОДСКОГО ОКРУГА
УПРАВЛЕНИЕ
ЗЕМЕЛЬНО-ИМУЩЕСТВЕННЫХ
ОТНОШЕНИЙ

ул. Ленина, д. 67/1, г. Чайковский, Пермский край, 617760
Тел/факс: (34241) 4-73-75
E-mail: chaikkui2015@yandex.ru
ОКПО 35288925 ОГРН 1185958071562
ИНН/КПП 5959002592/595901001

27.12.2023 № 02-01-06-01-6400

На № _____ от _____

Шулябкину Александру
Михайловичу
Пермский край, г. Чайковский,
ул. Карла Маркса, д. 9, кв. 61

Чайковский отдел
Управления Росреестра
по Пермскому краю

Правовое управление
администрации Чайковского
городского округа

О предоставлении решения

**РЕШЕНИЕ № 757
о размещении объектов**

г. Чайковский,
Пермский край

Управление земельно-имущественных отношений администрации Чайковского городского округа, в лице начальника Управления Елькиной Ларисы Александровны, действующей на основании Положения об Управлении земельно-имущественных отношений администрации города Чайковского, утвержденного решением Думой Чайковского городского округа от 19 декабря 2018 г. № 99,

разрешает Шулябкину Александру Михайловичу (Пермский край, г. Чайковский, ул. Карла Маркса, д. 9, кв. 61, телефон: 89223169501) размещение объекта: «Нестационарные объекты для организации обслуживания зон отдыха населения, в том числе на пляжных территориях в прибрежных защитных полосах водных объектов (теневые навесы, аэрации, солярии, кабинки для переодевания, душевые кабинки, временные павильоны и киоски, туалеты, питьевые фонтанчики и другое оборудование, в том числе для санитарной очистки территории, пункты проката инвентаря, медицинские пункты первой помощи, площадки или поляны для пикников, танцевальные, спортивные и детские игровые площадки и городки), для размещения которых не требуется разрешения на строительство», на части земельного

участка с кадастровым номером 59:12:0000000:18876, из состава земель населенных пунктов площадью 4008 кв.м,

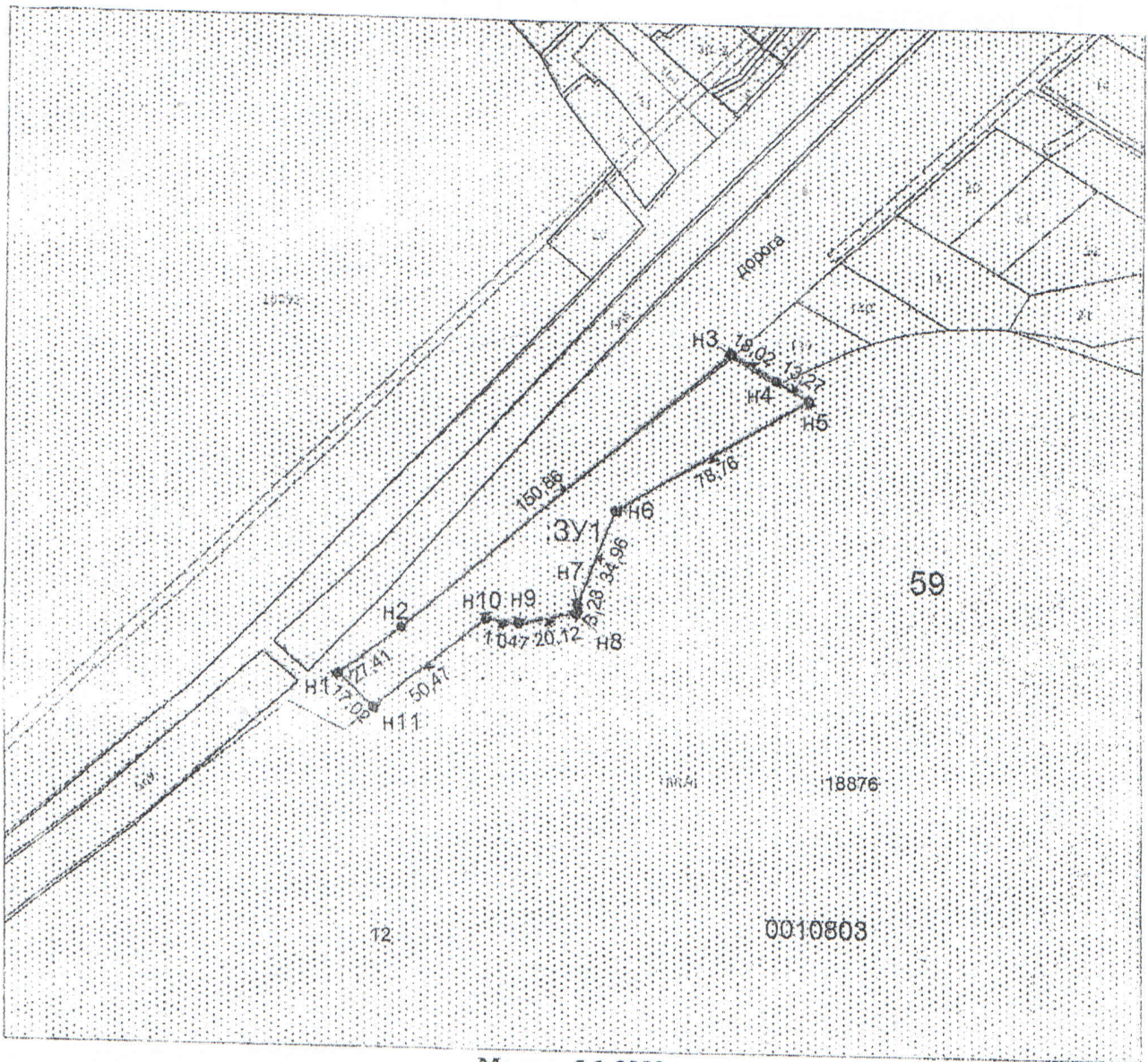
на срок: 1 год,

местоположение: Пермский край, г. Чайковский, ул. Декабристов.

Приложение: схема предполагаемых к использованию земель или части земельного участка.




Начальник Управления
земельно-имущественных отношений
администрации Чайковского городского округа **И.А. Елькина**





Масштаб 1:2300

Условные обозначения

-  - граница образуемого земельного участка
-  - граница ранее учтенного земельного участка
-  - граница кадастрового квартала

Заявитель Аликулов Шухратбек А М

СХЕМА ПРЕДПОЛАГАЕМОЙ К ИСПОЛЬЗОВАНИЮ ЧАСТИ ЗЕМЕЛЬНОГО УЧАСТКА

Условный номер земельного участка 59:12:0000000:18876:3У1

Объект: Нестационарные объекты для организации обслуживания зон отдыха населения, в том числе на пляжных территориях в прибрежных защитных полосах водных объектов (теневые навесы, аэрации, солярии, кабинки для переодевания, душевые кабинки, временные павильоны и киоски, туалеты, питьевые фонтанчики и другое оборудование, в том числе для санитарной очистки территории, пункты проката инвентаря, медицинские пункты первой помощи, площадки или поляны для пикников, танцевальные, спортивные и детские игровые площадки и городки), для размещения которых не требуется разрешения на строительство.

Площадь образуемого земельного участка 4008 кв.м.

Местоположение: Пермский край, г. Чайковский, ул. Декабристов

Кадастровый квартал 59:12:0010803

Категория земель – земли населенных пунктов

Система координат МСК-59

Обозначение характерных точек границ	Координаты, м	
	X	Y
1	2	3
н1	375627.01	1286294.00
н2	375643.67	1286315.76
н3	375742.47	1286429.76
н4	375733.31	1286445.28
н5	375726.56	1286456.71
н6	375685.57	1286389.46
н7	375653.08	1286376.55
н8	375649.92	1286375.86
н8	375649.92	1286375.86
н9	375645.86	1286356.15
н10	375647.32	1286344.77
н10	375647.32	1286344.77
н11	375614.97	1286306.03
н1	375627.01	1286294.00

Описание границ смежных землепользователей:

От точки н1 до точки н2, от точки н2 до точки н3, от точки н11 до точки н1 – земли, находящиеся в государственной (муниципальной) собственности;

От точки н3 до точки н4 – земельный участок с кадастровым номером 59:12:0010803:139;

От точки н4 до точки н5, от точки н5 до точки н6, от точки н6 до точки н7, от точки н7 до точки н8, от точки н8 до точки н9, от точки н9 до точки н10, от точки н10 до точки н11 – земельный участок с кадастровым номером 59:12:0000000:18876.

